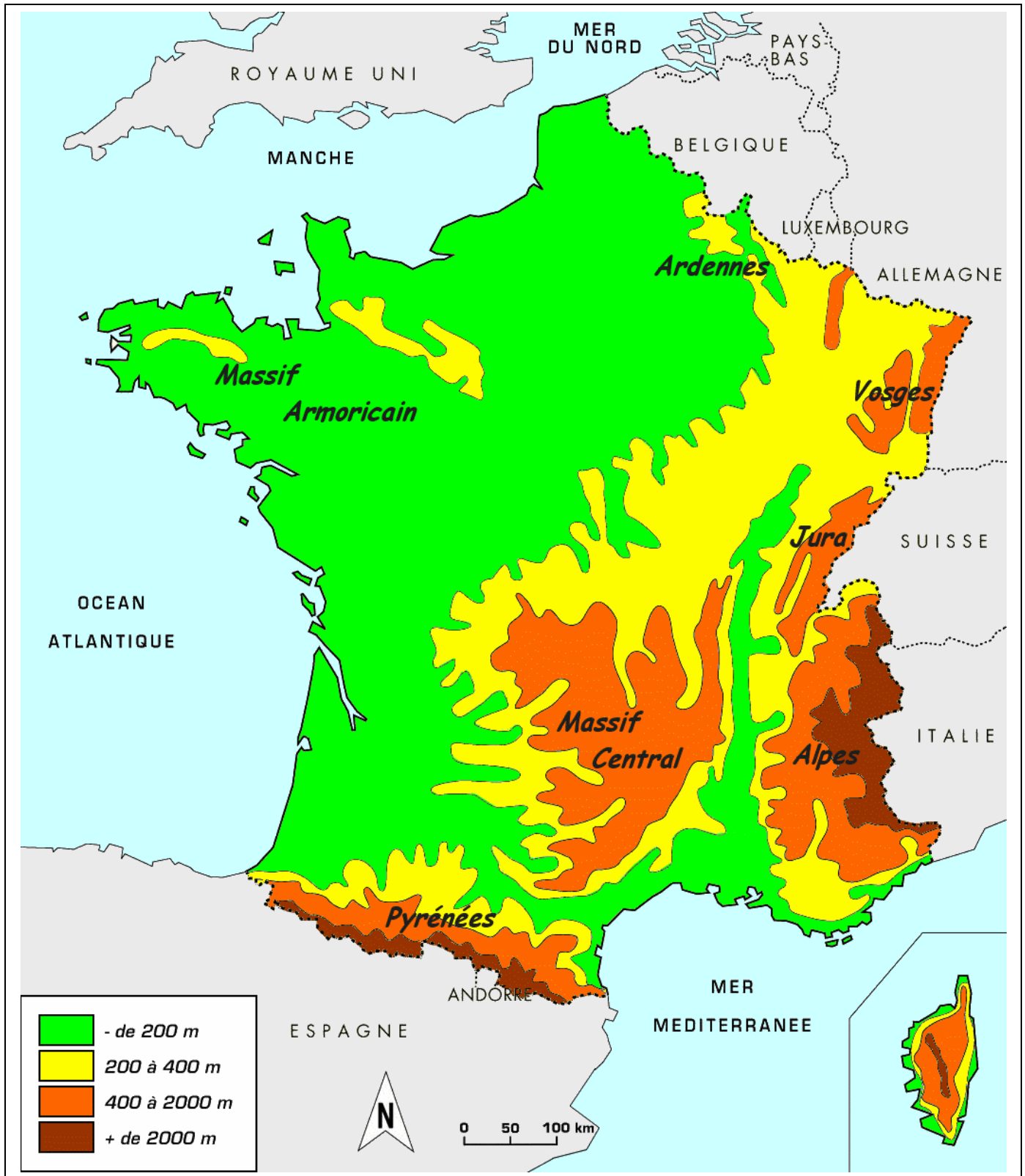


## Relief de la France

Complète la légende et la carte en **vert**, **jaune**, **orange** et **marron** en prenant exemple sur les différents atlas que tu as à disposition.



Toujours en t'aidant des différents atlas que tu as à disposition, note sur la carte les différents massifs montagneux de la France.

On parle de montagne lorsqu'un relief a une altitude\* élevée, des pentes fortes\* et une végétation qui varie du bas vers le sommet.

Plus on s'élève en altitude et plus la température diminue ( $0,6^{\circ} C$  en moins tous les 100 m).

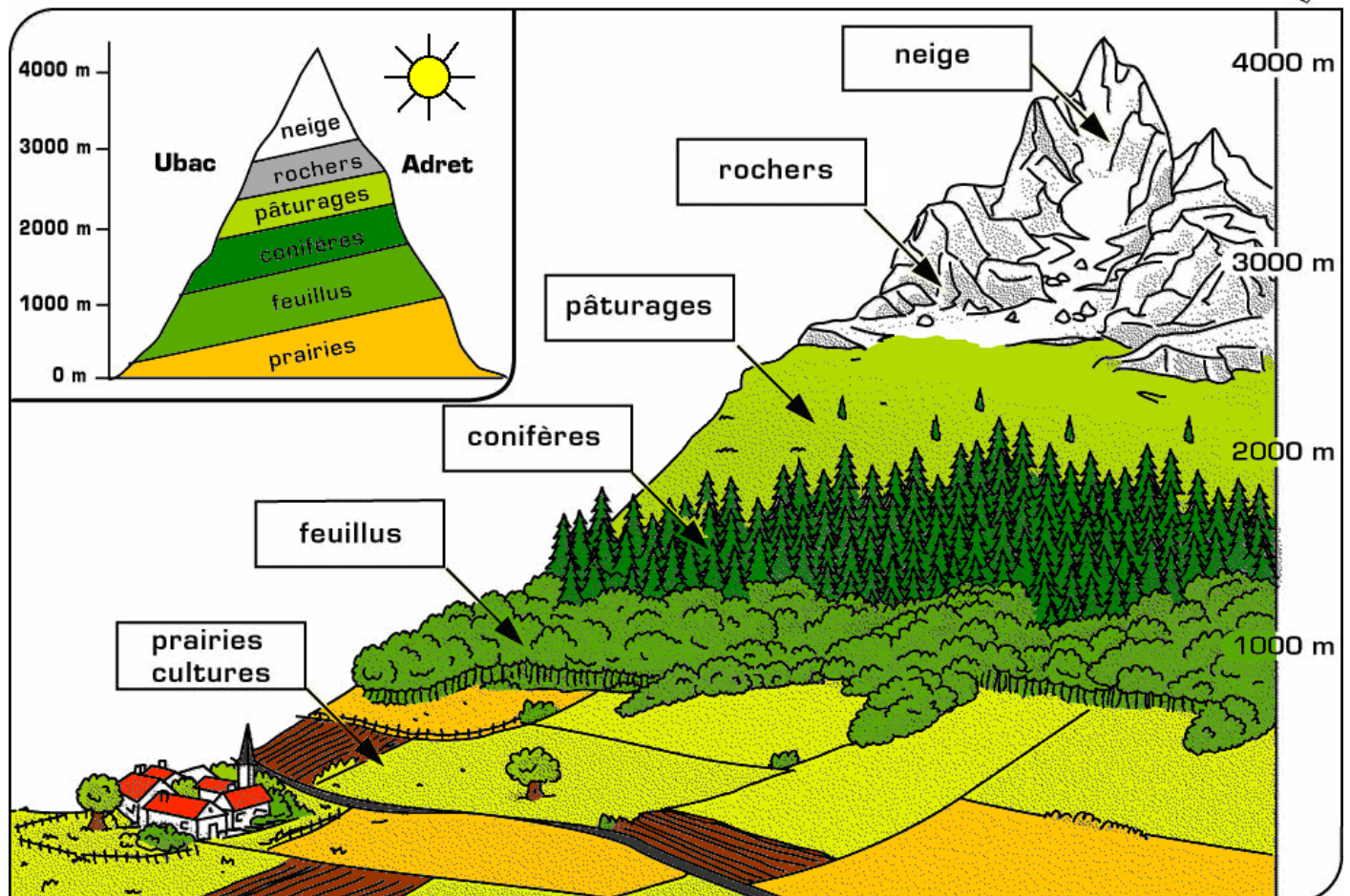
La végétation est adaptée à ces changements de températures :

- Au pied des montagnes, on trouve des prairies et des cultures.
- Plus haut, on trouve les forêts de feuillus\*, puis les forêts de résineux\*.
- Plus haut encore, seule l'herbe pousse pendant la saison chaude : ce sont les pâturages.
- Près du sommet, même l'herbe ne pousse plus à cause du froid. Il ne reste plus que des rochers et parfois des neiges éternelles.



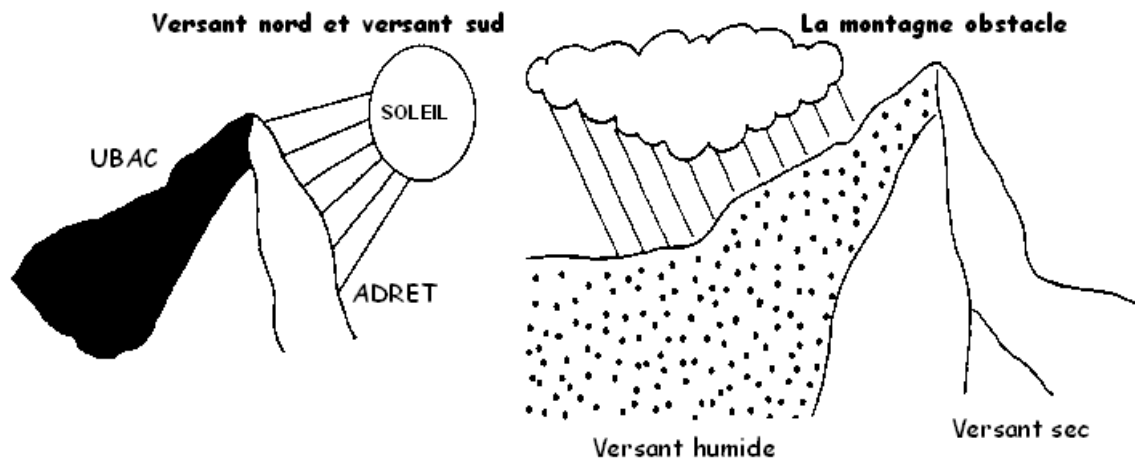
Mets les mots écrits en gras dans les 2 schémas ci-dessous :

## Étagement de la végétation en montagne



La montagne forme un obstacle aux précipitations qui s'accumulent et tombent sous forme de pluie ou de neige. Les régions de montagnes sont donc plus froides et aussi plus humides, où qu'elles se trouvent.

Le versant à l'ombre, l'*Ubac*, est plus froid que celui qui profite des rayons du soleil, l'*Adret*.



### Lexique :

- **A**ltitude : hauteur d'un lieu par rapport au niveau de la mer.
- **F**euillus : arbres qui perdent leurs feuilles à l'automne.
- **P**âturage : prairie où le bétail vient manger en broutant.
- **P**ente forte : altitude qui s'élève sur une distance très courte.
- **R**ésineux : arbres ayant des aiguilles, comme les pins ou sapins.

### Sources :

- [Manuel Géographie cycle 3 Magnard - Mars 2003](#)
- Livre des Éditions Atlas - Atlas Junior La France
- [Logiciel Edidoc Géographie Cycle 3](#)

### Prolongation :

- Possibilité d'un travail en groupe pour rechercher les points culminants de sa région ainsi que le Mont Blanc.